関西の概要
ー規模・交通ネットワークー

関西の規模

関西は中心部の大阪市から30分程度で京都市、神戸市等の大都市に移動できる圏域のコンパクトさが魅力。幹線道路など交通ネットワークも充実。

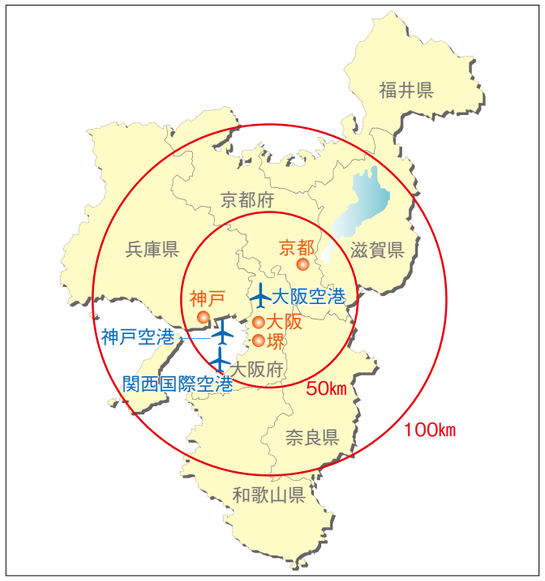

●関西の面積・人口・域内総生産

	関西	日本	関西のシェア
総面積（㎢）（2023.4.1現在）	**31,542**	377,969	**8.3%**
総人口（千人）（2023.1.1現在）	**21,169**	125,417	**16.9%**
域内総生産［名目］（10億円）（2020年度）	**89,246**	558,778	**16.0%**

〔府・県別構成比〕

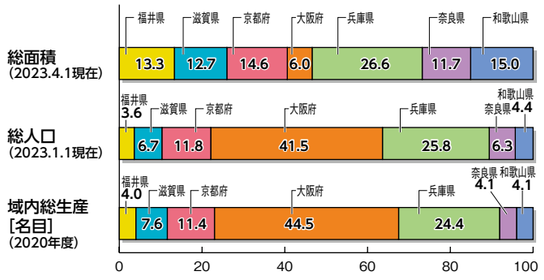

資料：国土地理院「2023年全国都道府県市区町村別面積調（4月1日時点）」
総務省「住民基本台帳に基づく人口、人口動態及び世帯数（2023年1月1日現在）」
内閣府「県民経済計算」（2023年9月29日）

関西の交通ネットワーク

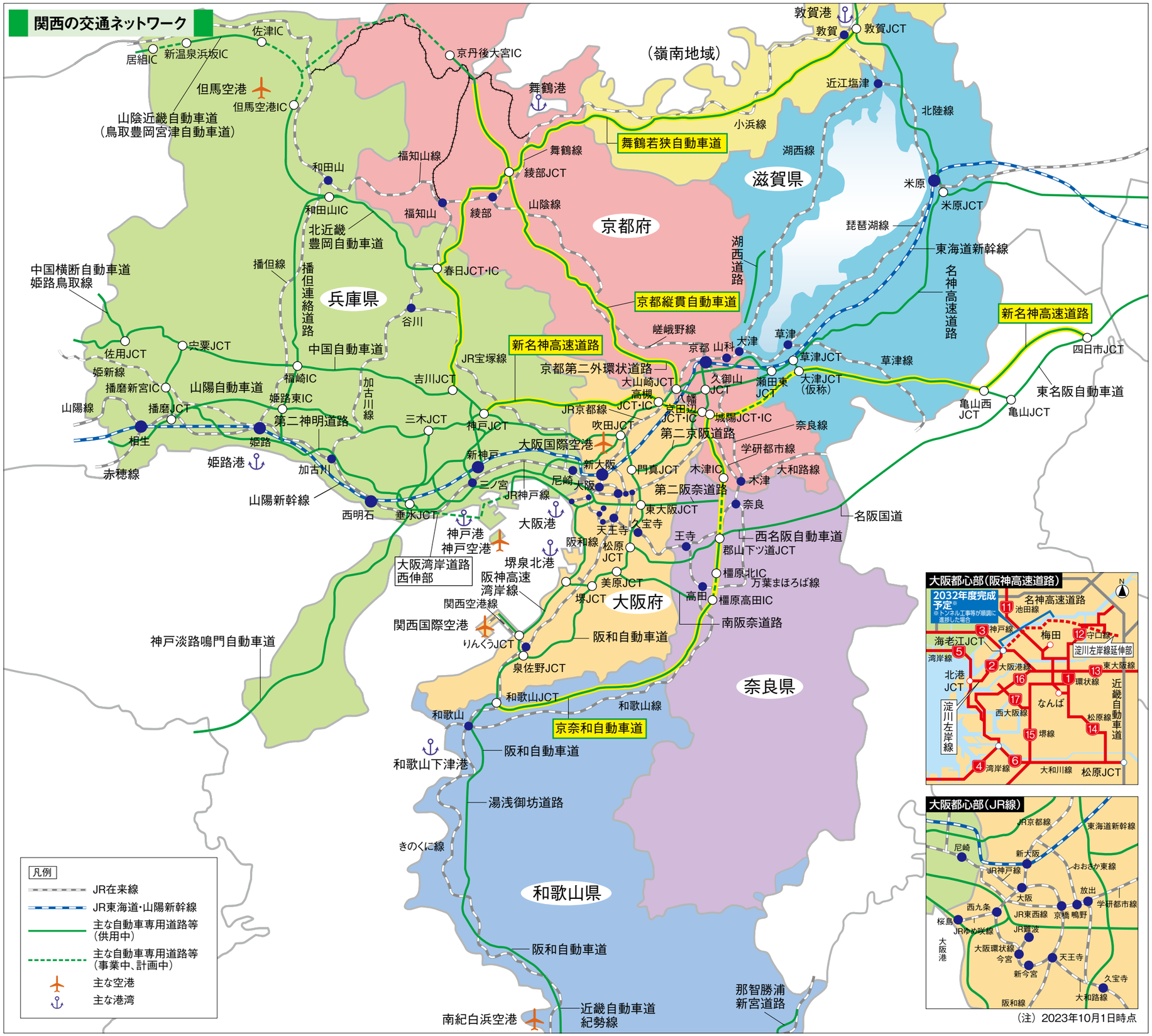

（注）2023年10月1日時点